

EXCURSIONS AMB EL TREN DELS LLACS



Autor: Joan Ramon Segura i Lluís Taberner, any 2010
ISBN: 978-84-9779-889-1
Nombre de Pàgines: 231
Editorial Pagès editors. Col. Trajectes núm. 2
13 x 21 cm Enquadernació: en rústica

Recull d'excursions en BTT i a peu aprofitant el tren de la Pobla. Es pot encadenar una ruta des de Lleida fins a la Pobla aprofitant la xarxa d'estacions.

20€

BUTLLETÍNS DEL CEL (1908 – 1936)




Any 2009 ISBN: 978-84-96779-51-8
Nombre de Pàgines: 940
Editorial Garsineu Mides: 17 x 2,5 cm
Enquadernació: en rústica.

Edició facsimil dels butlletins de la primera època del centre excursionista de Lleida

30€

La serra del Boumort i muntanyes veïnes




Autor: Manuel Cortés, any 2005
ISBN: 978-84-9791-118-0
Nombre de Pàgines: 384
Editorial Cossetània. Col. Azimut núm. 103
Mides: 12 x 22,5 cm
Enquadernació: en rústica

Treball completíssim del Mestre, en Manuel Cortés, que avarca una de les contrades més desconegudes de la nostra geografia.

17€

Itineraris pel front del Segre




Autors: M. Lluïsa Huguet i Joan-Ramon Segura, any 2005
ISBN: 84-9779-311-0
Nombre de Pàgines: 310

Itineraris pel front del Segre és una guia excursionista que divulga les restes bèl·liques de la Guerra Civil. El lector hi trobarà un seguit d'itineraris que l'aproximaran al coneixement geogràfic, històric i excursionista del desconegut front del Segre

13€

Excursions pel Montsec 28 itineraris




Autor: Joan Ramon Segura, any 2009
ISBN: 978-84-9791-437-8
Nombre de Pàgines: 204
Editorial Cossetània. Col. Azimut núm. 103
Mides: 12 x 22,5 cm
Enquadernació: en rústica

Després de 27 anys sense una guia excursionista del Montsec, en Joan Ramon Segura recull 28 sortides que tenen com a protagonista la muntanya ponentina per excel·lència.

15€

En BTT per la vall de Tuixent i la Vansa



Autor: Joan Ramon Segura, any 2007
ISBN: 978-84-9791-279-2
Nombre de Pàgines: 144
Editorial Cossetània. Col. Azimut núm. 90
Mides: 12 x 22,5 cm
Enquadernació: en rústica

Recull de 27 propostes per endinsar-se per la vall de Tuixent i la Vansa en el vessant sud del Cadí.

13€

El Montsec i muntanyes veïnes



Autor: Manuel Cortés i Ribelles, any 1984 ISBN: 84-3998-2235-9
Nombre de Pàgines: 385
Editorial Centre excursionista de Lleida Mides: 11 x 16 cm
Enquadernació: en rústica

Guia excursionista del Montsec fet pel Mestre excursionista de les terres de Lleida amb motiu del 75 aniversari del Centre. Obra que ha esdevingut clàssica dins del referent de la muntanya ponentina.

15€

25 excursions pel front del Pallars




Autor: J. R. Segura, any 2006
ISBN: 84-9791-224-1
Nombre de Pàgines: 180
Editorial
Mides: 12 x 22,5 cm
Enquadernació: en rústica
Recull guanyador del VI Premi Vèrtex, convocat per la FEEC

El recull de vestigis bèl·lics presentats, que no és exhaustiu, pretén aplegar aquells que podien oferir més interès muntanyenc. Els recorreguts són descrits de sud a nord seguint la línia del riu.

13€

Excursions per la vall de Tuixent



Autor: Joan Ramon Segura, any 2007
Editorial La Guia Negra, mides: 15 x 22,5 cm, en rústica.
Recull de 26 excursions per la vall de Tuixent.

15€


Mapa del Montsec d'Ares



Autors: Manuel Cortés i Joan Ramon Segura, any 2007
Escala: 1:25000
Editorial: La Guia Negra

6€

Mapa de la serra del Boumort



Autors: Manuel Cortés i Joan Ramon Segura, any 2006
Escala: 1:40000
Editorial: Piolet
Inclou dos mapes: Boumort oest i Boumort est.

9€